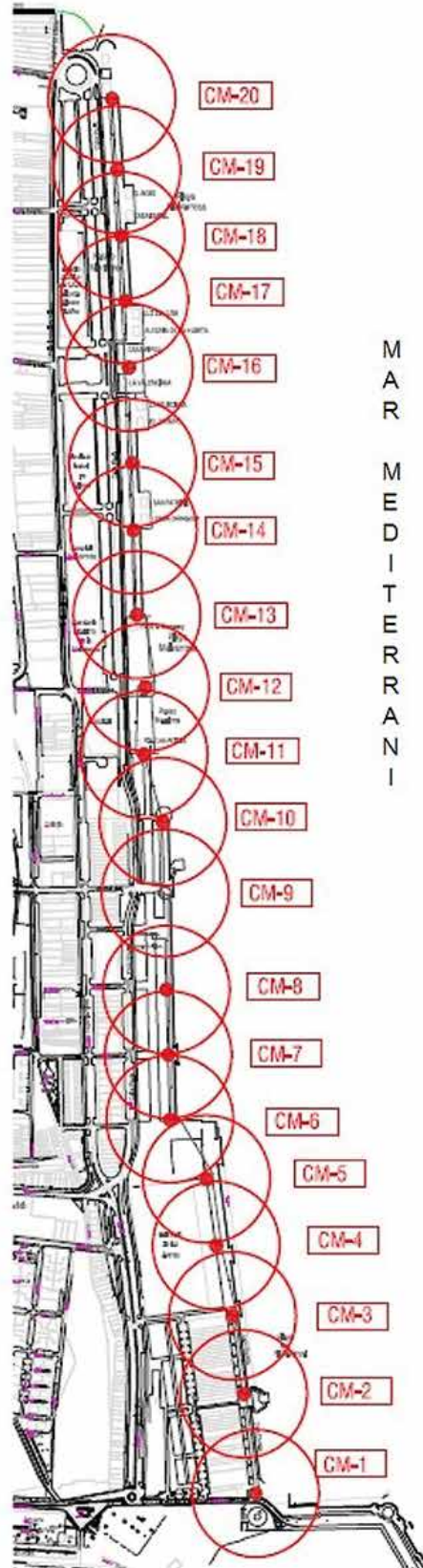


Annex a la Sol·licitud d'autorització per a l'ocupació del domini públic amb llocs de venda no sedentària ocasional
Anexo a la Solicitud de autorización para la ocupación del dominio público con puestos de venta no sedentaria ocasional

PASSEIG MARÍTIM / PASEO MARÍTIMO

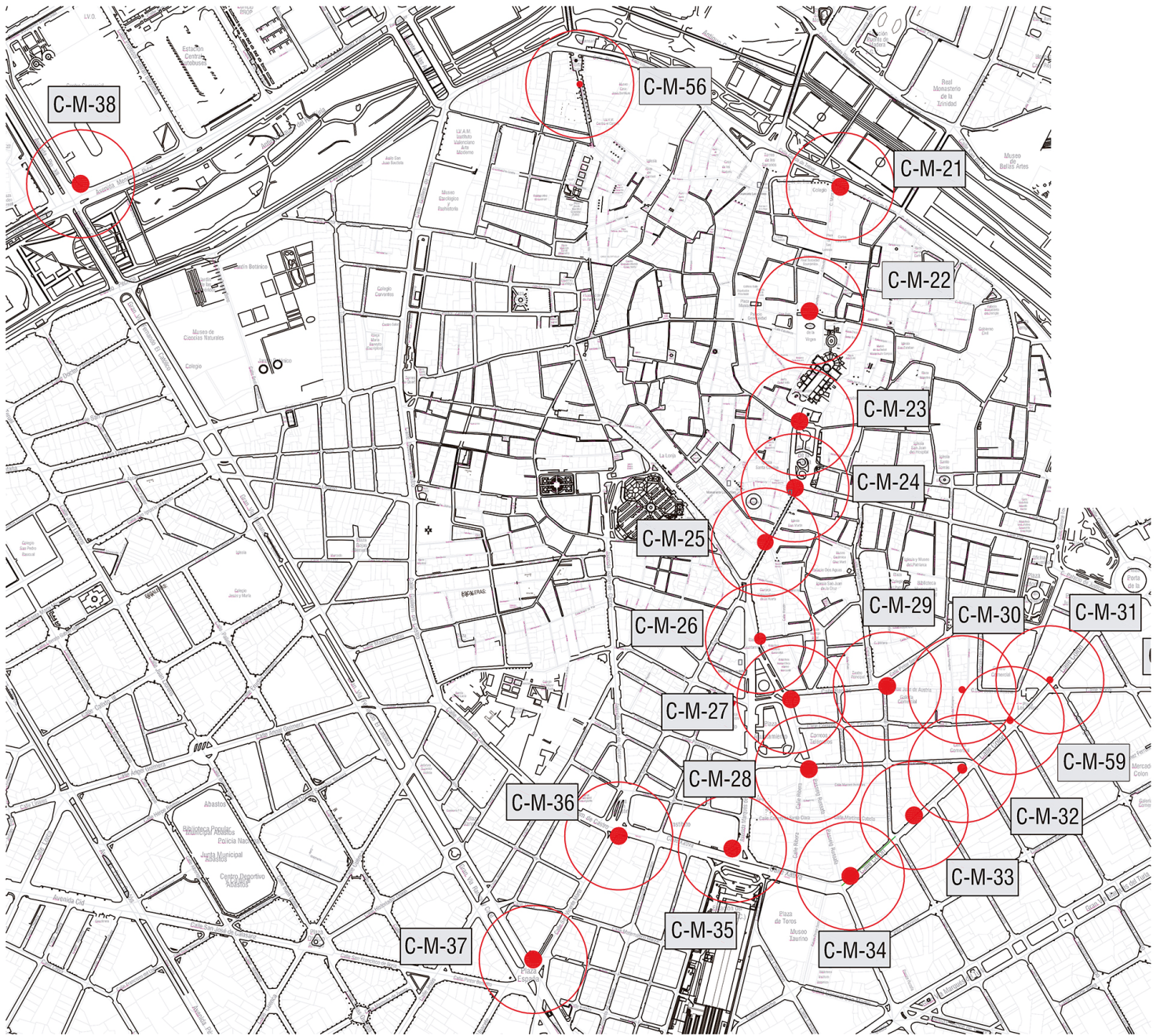


La descripció dels llocs de venda en la pàgina següent (pàg. 2) / La descripción de los puestos de venta en la página siguiente (pág. 2)

PUNTS DE VENDA DE CASTANYES I PANOLLES ROSTIDES - **PASSEIG MARÍTIM**
 PUNTOS DE VENTA DE CASTAÑAS Y PANOJAS ASADAS - **PASEO MARÍTIMO**

CM-1	Passeig Neptú, núm. 2 (1 ac)
CM-2	Passeig Neptú, núm. 34 (33 ac)
CM-3	Passeig Neptú, núm. 72 (71 ac)
CM-4	C/ Eugènia Viñes, núm. 22
CM-5	C/ Eugènia Viñes, núm. 24
CM-6	C/ Pavía, n. 17 (José Ballester Gozalvo, 17)
CM-7	Accés platja front C/ Pescadors / Acceso playa frente C/ Pescadors
CM-8	Front C/ Historiador Coloma / Frente C/ Historiador Coloma
CM-9	Accés platja front C/ Pintor Ferrandis / Acceso playa frente C/ Pintor Ferrandis
CM-10	C/ Pavía, núm. 129 (José Ballester Gozalvo , polític. núm. 129)
CM-11	C/ Eugènia Viñes, núm. 235
CM-12	Junt estàtua Els Dofins, front C/ Séquia de la Cadena / Junto estatua Los Delfines, frente C/ Séquia de la Cadena
CM-13	C/ Isabel de Villena, núm. 21
CM-14	C/ Isabel de Villena, núm. 43
CM-15	C/ Isabel de Villena, núm. 53 (Institut Isabel de Villena)
CM-16	Front a C/ Vicent la Roda / Frente a C/ Vicent la Roda
CM-17	C/ Isabel de Villena, núm. 107 (CP Vicente Blasco Ibáñez)
CM-18	C/ Isabel de Villena, núm. 123 (CP Vicente Blasco Ibáñez)
CM-19	C/ Isabel de Villena, núm. 145
CM-20	Front a Pavelló Malva-rosa / Frente a Pabellón Malvarrosa

CIUTAT 1 / CIUDAD 1



La descripció dels llocs de venda en la pàgina següent (pàg. 4) / La descripción de los puestos de venta en la página siguiente (pág. 4)

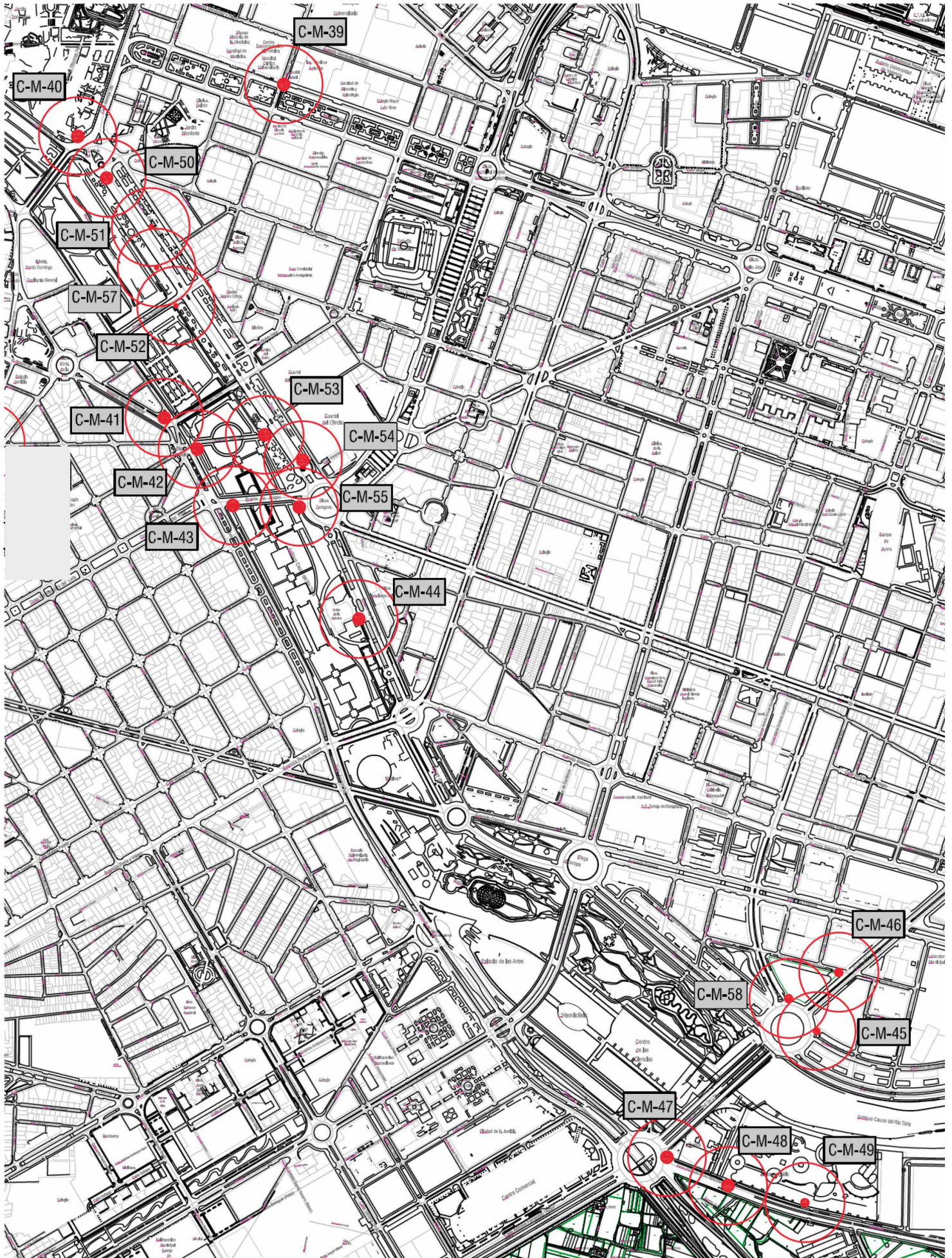
PUNTS DE VENDA DE CASTANYES I PANOLLES ROSTIDES - **CIUTAT I**
PUNTOS DE VENTA DE CASTAÑAS Y PANOJAS ASADAS - **CIUDAD I**

CM-21	C/ Comte de Trénor - C/ Mur de Santa Anna	C/ Comte de Trénor núm. 7, entre palmera i paperera C/ Comte de Trénor núm. 7, entre palmera y papelera
CM-22	Plaça La Verge - C/ Navellos (*)	Entorn de protecció BIC Basílica de Mare de Déu dels Desemparats Entorno de protección BIC Basílica de Mare de Déu dels Desemparats
CM-23	Plaça Reina (*)	C/ Corretgeria, entorn de protecció BIC Església Catedral Basílica Metropolitana de Santa Maria C/ Corretgeria, entorno de protección BIC Iglesia Catedral Basílica Metropolitana de Santa María
CM-24	Plaça de Santa Caterina (*)	Quiosc ONCE, entorn de protecció BIC Temple i Torre de Santa Catalina Màrtir Kiosco ONCE, entorno de protección BIC Templo y Torre de Santa Catalina Mártir
CM-25	C/ Sant Vicent Màrtir - C/ Manyans	C/ Sant Vicent Màrtir (fanal i escocell) / C/ Sant Vicent Màrtir (farola y alcorque)
CM-26	Plaça Ajuntament- C/ Barcelonina	Zona convertida en espai per als vianants encreuament plaça amb carrer Zona peatonalizada cruce plaza con calle
CM-27	Plaça Ajuntament - C/ Barques	C/ Barques, enfront de plaça de l'Ajuntament, núm. 21 C/ Barques, frente a plaza del Ayuntamiento, núm. 21
CM-28	Passeig de Russafa C/ Roger de Lloria	Esplanada encreuament / Explanada cruce
CM-29	C/ Joan d'Àustria - C/ Pintor Sorolla	Fanal esplanat central / Farola explanada central
CM-30	C/ Don Joan d'Àustria - C/ Bisbe	Don Joan d'Àustria- zona central- jardinera/paperera Don Joan d'Àustria- zona central- macetero/papelera
CM-31	C/ Colón nº 35	Entre fanal i escocell / Entre farola y alcorque
CM-32	C/ Colón - C/ Roger de Lloria	C/ Colón, núm. 25, al costat de fanal abans d'aparcabicis C/ Colón, núm. 25, junto a farola antes de aparcabicis
CM-33	C/ Colón, núm. 13	Tram lliure de mobiliari urbà / Tramo libre de mobiliario urbano
CM-34	C/ Colón - Passeig de Russafa	Passeig de Russafa, panell publicitari Passeig de Russafa, panel publicitario
CM-35	C/ Xàtiva - Avinguda Marqués de Sotelo	Cantonada I.E.S. Luis Vives / Esquina I.E.S. Luis Vives
CM-36	C/ Xàtiva - C/ Sant Vicent Màrtir	Enfront de farmàcia - escaira senyalística calles Frente a farmacia - esquina señalética calles
CM-37	Pl. d'Espanya – C/ Sant Vicent Màrtir	Quiosc premsa / Kiosco prensa
CM-38	Av. Pius XII, núm. 2	Barrat d'accés metro Nuevo Centro / Vallado de acceso metro Nuevo Centro
CM-56	C/ Salvador Giner núm. 9	En placeta respectant ample vorera vianants En placeta respetando ancho acera viandantes
CM-59	C/ Colón - C/ Pérez Bayer (vorera nord)	Entre fanal i aparcament de motos / Entre farola y aparcamiento de motos

(*) Aquells llocs de venda situats en el Centre Històric de València, Nuclis Històrics tradicionals inclosos en el Catàleg Estructural i emplaçaments recollits en els Plans Especials de Protecció d'entorns de Béns d'Interés Cultural (*BIC) vigents, Instruments de Planejament de Protecció, ja aprovats i en tramitació, que incloguen algun edifici *BIC, així com el Pla Especial de Protecció Ciutat Vella, hauran de comptar amb les característiques adequades en tots aquells espais públics que constituïsquen part de l'ambient immediat, accés i centre del gaudi exterior del monument, a fi d'evitar la contaminació visual o perceptiva del mateix i garantir la seua integració en l'entorn.

(*) Aquellos puestos de venta situados en el Centro Histórico de Valencia, Núcleos Históricos tradicionales incluidos en el Catálogo Estructural y emplazamientos recogidos en los Planes Especiales de Protección de entornos de Bienes de Interés Cultural (BIC) vigentes, Instrumentos de Planeamiento de Protección, ya aprobados y en tramitación, que incluyan algún edificio BIC, así como el Plan Especial de Protección Ciutat Vella, deberán contar con las características adecuadas en todos aquellos espacios públicos que constituyan parte del ambiente inmediato, acceso y centro del disfrute exterior del monumento, a fin de evitar la contaminación visual o perceptiva del mismo y garantizar su integración en el entorno.

ZONA OEST / ZONA OESTE



La descripció dels llocs de venda en la pàgina següent (pàg. 6) / La descripción de los puestos de venta en la página siguiente (pág. 6)

PUNTS DE VENDA DE CASTANYES I PANOLLES ROSTIDES - **CIUTAT II**
 PUNTOS DE VENTA DE CASTAÑAS Y PANOJAS ASADAS - **CIUDAD II**

CM-39	Avinguda Blasco Ibáñez núm. 19	Hospital Clínic Matern Infantil / <i>Hospital Clínico Materno Infantil</i>
CM-40	C/ General Elio - C/ San Pius V	Parada EMT
CM-41	Avinguda Navarro Reverter - Passeig de la Ciutadella	Senyal ORA / <i>Señal O.R.A.</i>
CM-42	Plaça d'Amèrica	Est de l'escalinata del Pont de la Mar / <i>Este de la escalinata del Puente del Mar</i>
CM-43	Avinguda Jacinto Benavente	Escaira Pont d'Aragó / <i>Esquina Puente de Aragón</i>
CM-44	Passeig de l'Albereda	Palau de la Música - Aparca bicis
CM-45	C/ Luis García Berlanga - Martí (Centre Comercial)	Cantonada enfront de farmàcia / <i>Esquina frente a farmacia</i>
CM-46	C/ Menorca - C/ Luis Bolinches Company	Barana accés pàrquing / <i>Barandilla acceso parking</i>
CM-47	Carrer Eduardo Primo Yúfera (Científic) 1 A	Rotonda L'Assut de L'Or-Àgora-Xiprers / <i>Rotonda L'Assut de L'Or-Ágora-Cipreses</i>
CM-48	Carrer Eduardo Primo Yúfera (Científic) 1 B	Oest porta accés Oceanogràfic - Aparcament de motos <i>Oeste puerta acceso Oceanográfico - Aparcamiento de motos</i>
CM-49	Carrer Eduardo Primo Yúfera (Científic) 1 B	Est porta accés Oceanogràfic / <i>Este puerta acceso Oceanográfico</i>
CM-50	Passeig de l'Albereda	Quiosc La Pérgola / <i>Kiosco La Pérgola</i>
CM-51	Passeig de l'Albereda núm. 8	Bulevard enjardinat fóra influència ficus / <i>Bulevar ajardinado fuera influencia ficus</i>
CM-52	Passeig de l'Albereda	Pont de l'Exposició / <i>Puente de La Exposición</i>
CM-53	Passeig de l'Albereda	Pont de la Mar / <i>Puente del Mar</i>
CM-54	Passeig de l'Albereda	Delegació de Defensa (sud) / <i>Delegacion de Defensa (sur)</i>
CM-55	Passeig de l'Albereda	Pont d'Aragó (en el costat del Palau) / <i>Puente de Aragón (en el lado del Palau)</i>
CM-57	Passeig de l'Albereda, núm. 12	Antics lavabos - zona enjardinada al costat d'antic llit del riu <i>Antiguos aseos - zona ajardinada junto a antiguo cauce del río</i>
CM-58	C/ Pintor Maella	Cantonada rotonda al costat de fanal - enfront d'aparcament de bicis de grans magatzems <i>Esquina rotonda junto a farola - frente a aparcamiento de grandes almacenes</i>

(*) Aquells llocs de venda situats en el Centre Històric de València, Nuclis Històrics tradicionals inclosos en el Catàleg Estructural i emplaçaments recollits en els Plans Especials de Protecció d'entorns de Béns d'Interès Cultural (*BIC) vigents, Instruments de Planejament de Protecció, ja aprovats i en tramitació, que incloguen algun edifici *BIC, així com el Pla Especial de Protecció Ciutat Vella, hauran de comptar amb les característiques adequades en tots aquells espais públics que constituïsquen part de l'ambient immediat, accés i centre del gaudi exterior del monument, a fi d'evitar la contaminació visual o perceptiva del mateix i garantir la seua integració en l'entorn.

(*) Aquellos puestos de venta situados en el Centro Histórico de Valencia, Núcleos Históricos tradicionales incluidos en el Catálogo Estructural y emplazamientos recogidos en los Planes Especiales de Protección de entornos de Bienes de Interés Cultural (BIC) vigentes, Instrumentos de Planeamiento de Protección, ya aprobados y en tramitación, que incluyan algún edificio BIC, así como el Plan Especial de Protección Ciutat Vella, deberán contar con las características adecuadas en todos aquellos espacios públicos que constituyan parte del ambiente inmediato, acceso y centro del disfrute exterior del monumento, a fin de evitar la contaminación visual o perceptiva del mismo y garantizar su integración en el entorno.